

Randonnées en terres éthiopiennes



Jours:	15
Prix:	1450 EUR Vol international non inclus
Confort:	★★★★★
Difficulté:	★★★☆☆
Trekking	Culture
Artisanat et vie locale	Faune et Flore

En dehors de ses fameuses églises chrétiennes, l'**Éthiopie** demeure un pays chargé d'histoire, mais aussi riche de sa nature. Partir à la découverte de son capital vert peut réserver des surprises, notamment au niveau de sa diversité et de sa dimension sauvage.

Ce circuit de 15 jours mêlant **treks** et **rencontres** dévoilera aux routards ses plus beaux trésors : sa nature, sa population et sa culture. Il les emmènera du côté de ses sites touristiques incontournables : **Gondar et ses palais médiévaux**, et **Lalibela et ses églises monolithes**. Il leur permettra également de découvrir de fabuleux endroits tels que les **chutes du Nil Bleu** et les divers points de vue de ses hauts massifs.

Tout au long de ce séjour, ils pourront tout aussi bien s'imprégner de la vie locale auprès des campements et des villages atypiques.

__Points forts__

- Trek haut en couleur du côté du **haut plateau de Wollo** et au cœur du **parc de Simien**
- Immersion dans la vie locale, rurale et traditionnelle des Éthiopiens
- Découverte des diverses facettes de la nature éthiopienne
- Visite des **églises emblématiques du pays**
- Spectaculaire ascension des plus grands massifs du pays

Jour 1. Vol en direction d'Addis-Abeba



Addis - Abeba

Jour 2. D'Addis-Abeba à Lalibela



Addis - Abeba
✈ 865km - 🕒 50m
Lalibela

- Arrivée à l'aéroport de Bole à **Addis-Abeba**.
- Transfert au terminal domestique pour prendre un vol pour Lalibela. Nous atterrissons à l'aéroport de **Lalibela**. Notre guide nous y accueille chaleureusement. Celui-ci emmène à notre hôtel pour qu'on puisse s'y installer.
- Nous entamons ensuite la visite de ce bourg éthiopien et profitons de son fabuleux point de vue sur l'ensemble de la vallée.

Déjeuner

Restaurant local

🍴 Dîner	Restaurant local
🏠 Hébergement	Hôtel 2 étoiles

Jour 3. Lalibela



Lalibela 📍

- Nous découvrirons cette fameuse "**Jérusalem Noire**" qui fut classée au **patrimoine mondial de l'UNESCO**. Il s'agit d'un complexe de quelques **églises monolithes et hypogées** creusées à même la roche. Celles-ci sont connectées les unes avec les autres par un système de galeries et de tunnels excavés dans le tuf. Elles sont dotées d'un torrent symbolisant le **Jourdain** et d'une croix de pierre représentant le baptême du Jésus-Christ.

Dans la matinée, nous verrons les églises localisées au **nord** du site. Dans l'après-midi, nous irons flâner dans sa partie **sud**.

Ces églises disposent de leur propre histoire. Un historique apparié à des légendes chères à la culture locale. Nous bouclons cette virée avec la visite de la perle du site : l'**église en forme de croix Bieta Ghiorghis**.

Hébergement et nuit à Lalibela.

☕ Petit déjeuner	Hôtel 2 étoiles
🍴 Déjeuner	Restaurant local
🍴 Dîner	Restaurant local
🏠 Hébergement	Hôtel 2 étoiles

Jour 4. Trek sur le haut plateau du Wollo : première partie



Lalibela 📍
- ⌚ 5h
Ber Metebekiya 📍

- **Note** : ce trek qui relie **Lalibela (2630 m)** et **Ber Metebekiya (3600 m)** est relativement difficile. Toutefois, il existe une version alternative moins ardue.

Nous aurons aujourd'hui environ **5 heures de marche**. Le départ est donné à **Lalibela**. Nous entamons notre randonnée. Direction : le village de Ber Metebekiya.

Nous passerons par diverses bourgades et fermes. Nous bénéficierons en chemin d'un large panorama sur l'ensemble de la région.

En arrivant au bourg, nous nous initierons aux **activités des habitants** : agriculture et élevage de bétail. À cela s'ajoute la possibilité de découvrir les différentes mœurs locales et de se délecter des impreunables vues sur 360° depuis Ber Metebekiya.

Dîner et soirée au village. Hébergement sur place.

☕ Petit déjeuner	Hôtel 2 étoiles
🍴 Déjeuner	Pique-nique
🍴 Dîner	Repas chez l'habitant
🏠 Hébergement	Hôtel

Jour 5. Trek sur le haut plateau du Wollo : deuxième partie



Ber Metebekiya

Abune Yosef Park

Ber Metebekiya

- **Note** : ce second jour de trek se tiendra au sein de la zone protégée du parc du **mont Abune Yosef**. Nous marcherons pour **6 bonnes heures** environ.

Et c'est parti pour une randonnée à travers le **parc du mont Abune Yosef**. Il faut savoir que celui-ci se trouve dans une zone protégée abritant de nombreuses espèces rares. Avec un peu de chance, nous croiserons un **loup d'Abyssinie**, un **léopard**, des **babouins Hamadryas** et **géladas**, de nombreuses espèces aviaires, etc.

En plus de sa riche faune, nous avons la possibilité de nous y délecter de magnifiques vues sur la **vallée de Sekota** et sur le mont Abune Yosef.

Hébergement au village.

☕ Petit déjeuner	Hôtel
🍴 Déjeuner	Pique-nique
🍷 Dîner	Repas chez l'habitant
🏠 Hébergement	Hôtel

Jour 6. Trek sur le haut plateau du Wollo : troisième partie



Ber Metebekiya

- ⌚ 3h

Lalibela

- **Note** : ce trek est un parcours inversé. De **Ber Metebekiya** (3600 m), on revient à **Lalibela** (2630 m). Le trajet retour prend plus ou moins 3 heures de marche.

Le matin, nous resterons au village de **Ber Metebekiya**. Nous pourrions ainsi soit prendre part aux diverses tâches locales soit participer à une introduction à la cuisine éthiopienne.

Déjeuner au village.

Nous entamons notre marche retour vers **Lalibela** dans l'après-midi.

Arrivés à destination, nous profitons librement du reste de la journée. Le challenge du soir : dégustation du **tedj**. C'est un hydromel éthiopien très réputé qui est fabriqué avec du miel et qui se boit dans de petites carafes. Ce qui expliquerait pourquoi Lalibela signifie littéralement "celui que les abeilles respectent".

Logement et nuit à Lalibela.

☕ Petit déjeuner	Hôtel
🍴 Déjeuner	Repas chez l'habitant
🍷 Dîner	Restaurant local
🏠 Hébergement	Guest house

Jour 7. Lalibela, Awra Amba et Bahir Dar



Lalibela

🚗 240km - ⌚ 5h

Awra Amba

🚗 75km - ⌚ 1h 30m

Bahir Dar

- Aujourd'hui, nous parcourons les routes du **haut plateau du Wollo**. Nous roulerons jusqu'à atteindre les terres fertiles du **Gojam**.

Sur place, visite du village d'**Awra Amba**. Cet endroit se distingue principalement pour son projet local de développement durable et éco responsable.

Logement à Bahir Dar.

☕ Petit déjeuner	Guest house
🍴 Déjeuner	Restaurant local
🍷 Dîner	Restaurant local

Jour 8. Direction les chutes du Nil Bleu et le village de Tiss Abay



Bahir Dar 📍
 🚶 - ⌚ 15m
 Debre Mariam 📍

Tiss Abay 📍
 🚗 30km - ⌚ 1h
 Bahir Dar 📍

- Nous voyagerons aujourd'hui en **Tankwa**. C'est un bateau traditionnel éthiopien fait en papyrus. Nous voguerons sur une eau calme jusqu'à l'**île de Debré Mariam**. Nous nous promènerons à travers ses plantations de café, de mangue, de banane et de figue.

- Route en direction du village de **Tiss Abay** puis ballade depuis le village.

Nous marcherons jusqu'en bas des **chutes du Nil Bleu**. Ce magnifique site naturel est lové dans un coin situé en basse montagne. Ces cascades s'étendent sur 400 mètres de large et se jettent sur 45 mètres de hauteur.

Nous continuons notre aventure avec une randonnée à travers la campagne environnante. Nous nous dirigeons vers un village rural. Sur place, nous assistons à une cérémonie du café auprès d'une maison de la bourgade.

Après le coucher du soleil, soirée dans un club traditionnel « **Azmari Bet** ». Nous y verrons une représentation de ménestrels improvisant des vers évoquant la vie locale et les spectateurs présents.

Logement à Bahir Dar.

☕ Petit déjeuner	Lodge
🍴 Déjeuner	Repas chez l'habitant
🍷 Dîner	Restaurant local
🏠 Hébergement	Lodge

Jour 9. Du Lac Tana à la Péninsule de Zegué



Bahir Dar 📍
 🚶 25km - ⌚ 3h
 Zeghe Lac Tana 📍
 🚶 - ⌚ 1h 30m
 Bahir Dar 📍

- On part pour une **virée cyclisme** de 2 heures et demie à 3 heures. Nous empruntons une piste de campagne afin d'arriver jusqu'à la **péninsule de Zégué**. Nous y visiterons son village et son marché.

Puis, nous irons à la découverte de son monastère coiffé d'un toit de Chaume : l'**Ura Kidane Meret**. Ce lieu sacré abrite une étonnante collection de croix datant du XIVe siècle.





Excursion à travers une foisonnante végétation de caféiers et manguiers. Nous avançons jusqu'au pied de l'**église Bet Mariam**.

Retour en bateau et nuit à Bahir Dar.

☕ Petit déjeuner	Lodge
🍴 Déjeuner	Restaurant local
🍷 Dîner	Restaurant local
🏠 Hébergement	Lodge

Jour 10. Gondar



Bahir Dar 
 180km -  4h
Gondar 

- Nous partons pour **Gondar**. Notre itinéraire passe par une ravissante route déviant le **lac Tana** du côté de sa rive orientale.
- Arrivés à destination, nous nous lançons dans la découverte des principaux sites de Gondar. Cette ville impériale est connue pour ses airs médiévaux et ses multiples **palais classés à l'UNESCO**. Ces castels se démarquent pour leur architecture mêlant style africain et portugais.

On pourra également visiter la fameuse église de **Débre Berhan Selassie**. Cette bâtisse religieuse force l'admiration pour ses peintures murales et son plafond rempli de chérubins.

Logement à Gondar.

 Petit déjeuner	Lodge
 Déjeuner	Restaurant local
 Dîner	Restaurant local
 Hébergement	Guest house

Jour 11. Parc National Simien : première partie



Gondar 
 110km -  2h 20m
Debarq 
 -  1h 30m
Sankaber 
12km -  7h
Geech 





- Transfert à **Sankaber** pour une nouvelle aventure trek.
- **Note** : ce trek relie **Sankaber (3250 m)** à **Geech (3600 m)**. Il prévoit 12 kilomètres et environ 7 heures de marche.

En chemin, on aura l'occasion d'apercevoir des **babouins Gelada**. Ce sont des grands singes vivant dans les hauts plateaux éthiopiens. Ils sont végétariens et vivent par groupe de 200 à 300 individus. Les femelles sont dotées d'un poitrail rouge. Chaque communauté est régie par un mâle dominant. Tout au long de la journée, ils se contentent de se nourrir et de s'épouiller.

Nous avançons sur une sente de ligne de crête longeant des dénivellations rocheuses. Ce périple nous livre des splendides points de vue sur de vertigineux **canyons** et d'intimidants massifs. Nous changeons de décor en parcourant une forêt de bruyères et en passant par la **cascade de Jinbar**.

On descend ensuite au creux d'une vallée pour remonter en passant par des champs. Arrivée au village de Geech connu pour ses gîtes traditionnelles.

Installation au campement et Bivouac à Geech.

 Petit déjeuner	Guest house
 Déjeuner	Pique-nique
 Dîner	Préparé par l'équipe
 Hébergement	Bivouac

Jour 12. Parc National Simien : deuxième partie



Geech 
14km -  7h
Chennek 

- **Note** : ce trek relie plusieurs sites et localités : **Geech, Imet Gogo (3926 m), Inatye (4070 m) et Chennek (3640 m)**. La randonnée se fera sur 14 kilomètres et en 7 heures environ.

Nous arpentons progressivement un vaste plateau menant au pic de l'**Imet Gogo**.

En cours de route, on peut observer des **alpages afro-alpins** et d'énormes lobélies. Arrivés au sommet, nous bénéficions d'une vue panoramique sur les pitons rocheux autour, sur la zone nord du massif et sur les vautours gypaètes barbus.

Nous continuons sur un sentier de ligne de crête qui longe une étourdissante gorge. En chemin, on pourra voir des **bouquetins walia ibex**, voire un **loup d'Abyssinie**.

On poursuit avec la traversée d'un vallon et une montée menant au **sommet d'Inatye**. Au bout de cette ascension se dresse un beau belvédère donnant vue sur de vertigineuses falaises, de profondes vallées et des petits plateaux.

Nous entamons une autre descente le long des crêtes. Notre destination : le **camp de Chennek**. Avec un peu de chance, on pourra voir une colonie de babouins gelada.

Bivouac au camp de Chennek.

☕ Petit déjeuner	Bivouac
🍴 Déjeuner	Pique-nique
🍷 Dîner	Préparé par l'équipe
🏠 Hébergement	Bivouac

Jour 13. Parc National Simien : troisième partie



Chennek 📍
5km - ⌚ 4h
Bwahit pass 📍
🚗 - ⌚ 2h
Debark 📍
🚗 110km - ⌚ 2h 20m
Gondar 📍

- **Note** : ce trek part de **Chennek (3640 m)** et se termine au **col de Bwahit (4200 m)**. Il s'effectue en plus ou moins 4 heures de marche pour 5 kilomètres de trajet.

Nous prenons progressivement de la hauteur jusqu'au **col de Bhawit**.

Nous passons par d'immenses parterres de lobélies géantes. Au bout du parcours, on est récompensé par un ravissant panorama sur les sites géologiques alentour. La vue sur le Ras Dashen (4543 m), le point culminant d'Éthiopie, est à couper le souffle.

Transfert à Debark et retour à Gondar.

Logement à Gondar.

☕ Petit déjeuner	Bivouac
🍴 Déjeuner	Préparé par l'équipe
🍷 Dîner	Restaurant local
🏠 Hébergement	Guest house

Jour 14. Addis-Abeba



Gondar 📍
✈️ 760km - ⌚ 55m
Addis - Abeba 📍

- Transfert à l'aéroport pour un vol domestique en direction d'**Addis-Abeba**.
- Nous profitons de nos derniers instants en terre éthiopienne en visitant la **capitale Addis-Abeba**. Nous y verrons le **Meskel Square**, le vaste **marché de Merkato**, ainsi que le musée archéologique abritant le squelette de notre ancêtre Lucy.
- Transfert à l'aéroport pour notre vol de retour.

☕ Petit déjeuner	Guest house
🍴 Déjeuner	Restaurant local
🍷 Dîner	Restaurant local

Jour 15. Atterrissage en France

Carte itinéraire



Tarif par personne pour un circuit privatisé

1-2	3-4	5-6	7-8
1950 EUR	1720 EUR	1580 EUR	1450 EUR

Inclus

- Le transport en véhicule privé avec chauffeur
- Tous les vols intérieurs (sur base du prix réduit avec un vol international Ethiopian Airlines) Le logement en chambre double avec petit déjeuner
- Un guide local (anglophone) à chaque étape
- Le trek de 2 jours sur le haut plateau du Wollo tout compris en pension complète sur place. (Permis, taxes de séjour, guide, repas avec boisson non alcoolisée, logement au village)
- Les entrées sur les différents sites, permis et activités telles que mentionnées dans le programme

Non inclus

- Les vols internationaux
- Les extras et pourboires

Informations supplémentaires

Conditions générales de vente

Modalité d'inscription

Toute demande d'inscription doit être effectuée par e-mail auprès de l'Agence Locale ou directement en ligne depuis l'Espace Client accessible depuis le site internet de l'Agence Locale ou le site de notre regroupement www.nomadays.fr.

Pour se connecter à l'Espace Client, il suffit de saisir l'identifiant et le mot de passe déterminés lors de la première connexion.

L'inscription est considérée comme définitive une fois le formulaire de réservation en ligne complété et à réception du règlement de l'acompte et/ou du solde en fonction de la date d'inscription.

Selon les prestations choisies et les règlements du pays, une photocopie du passeport pourra être demandée par l'Agence Locale. En cas de non envoi de la photocopie du passeport dans les délais indiqués par l'Agence Locale, celle-ci ne pourra pas garantir la bonne exécution des prestations réservées.

Une fois le paiement effectué, un e-mail de confirmation est envoyé au Client. Il comprend la confirmation du règlement ainsi que la facture électronique téléchargeable.

Un accusé de réception est envoyé au Client par voie électronique. Dans l'hypothèse où le Client ne recevrait pas l'accusé de réception, la réservation serait néanmoins définitive à compter de sa réception par l'Agence Locale.

Modalité de paiement

Inscription réalisée plus de 30 jours avant la date du départ

Le Client doit payer un acompte de 30% du montant total des prestations réservées. Le solde du séjour doit être versé au plus tard à 30 jours avant la date de début dudit séjour.

Inscription réalisée moins de 30 jours avant la date du départ

Le Client doit régler en une seule fois la totalité du montant du voyage.

Moyens de paiements

À la confirmation de votre réservation, votre agent locale vous préparera votre facture électronique, éditée au nom du collectif d'agences locales Nomadays, agence de voyage dûment immatriculée en France. Les paiements se font soit :

- par carte bancaire en ligne et sans frais, depuis les liens de paiements disponibles sur la facture électronique.
- par virement bancaire sur le compte de l'agence de voyage Nomadays, basée en France et dûment immatriculée.

La facture électronique est mise à jour à chaque réception de paiement, et reste consultable à tout moment depuis l'Espace Client. Elle est entre autre téléchargeable et imprimable.

Conditions d'annulation

Conditions et frais d'annulation

Dans le cas où le Client se trouverait dans l'obligation d'annuler le voyage, il devra en informer l'Agence Locale et son assureur par tout moyen écrit permettant d'avoir un accusé réception, dès la survenance du fait générateur de cette annulation. La date d'émission de l'écrit sera retenue comme date d'annulation pour la facturation des frais d'annulation. En règle générale, la compagnie d'assurance apprécie, en fonction des documents que le Client lui communique directement, la date du fait générateur à l'origine de la décision d'annuler le voyage pour accepter de rembourser les frais d'annulation.

Barème des frais d'annulation totale :

- plus de 45 jours avant la date de départ : 30% du prix total TTC du voyage
- de 44 à 31 jours avant la date de départ : 40% du prix total TTC du voyage
- de 30 à 14 jours avant la date de départ : 50% du prix total TTC du voyage
- de 13 à 7 jours avant la date de départ : 75% du prix total TTC du voyage
- moins de 7 jours avant la date de départ : 100% du prix total TTC du voyage

Barème des frais d'annulation partielle, sauf cas particuliers :

Si un voyageur inscrit à un voyage privatisé annule sa participation, alors que le voyage est maintenu pour les autres participants :

- pour les prestations personnelles (non partagées) : le barème des frais d'annulation ci-dessus sera appliqué pour le voyageur qui annule.
- pour les prestations partagées : des frais égaux à 100%, quelle que soit la date d'annulation, seront facturés au participant qui annule sur sa quote-part des prestations partagées du voyage.

Lorsque plusieurs clients se sont inscrits sur un même dossier et que l'un d'eux annule son voyage, les frais d'annulation sont prélevés sur les sommes encaissées pour ce dossier, quel que soit l'auteur du versement.

En cas d'annulation, pour quelque raison que ce soit, les frais extérieurs au voyage souscrit chez l'Agence Locale et engagés par le Client tels que, frais de transport jusqu'au lieu de départ du voyage et retour au domicile (billets d'avion, de train ou de bus), frais d'obtention des visas, documents de voyages, frais de vaccination, ne pourront faire l'objet d'un quelconque remboursement.

Cession de contrat

En cas de cession du contrat, le Client est tenu d'en informer l'Agence Locale au plus tard 7 jours avant le départ par e-mail. Cette cession est possible sous réserve de disponibilité du transport aérien et du niveau adéquat du cessionnaire. Elle pourra entraîner des coûts supplémentaires (notamment en cas de modification de billet d'avion et de prestations nominatives), qui seront facturés au cessionnaire désigné. En tout état de cause, le cédant et le cessionnaire sont tenus solidairement du paiement du prix du voyage et des frais complémentaires éventuels.

Passeport et visa

Passeport

Passeport en cours de validité, valable 6 mois après la date de retour, pour les ressortissants français, belges ou suisses. Pour les autres nationalités, nous sommes à votre disposition pour vous accompagner dans vos démarches.

Visa

Le visa est obligatoire pour les ressortissants français quelle que soit la durée du séjour. Cela est également valable pour les citoyens suisses et belges.

Pour obtenir votre visa pour l'Éthiopie, vous devez vous rendre sur le site internet www.evisa.gov.et

L'e-visa tourism à entrée simple est valable pendant 30 jours et coûte 52 \$ US. Le paiement se fait directement en ligne. Il est conseillé de s'y prendre environ 2 semaines en avance.

Il vous sera demandé une adresse de référence en Éthiopie. Vous pouvez indiquer les coordonnées de l'agence : Ethiopia Traditions Travel Momona Hotel airport road Addis Abeba TEL: +251 960 800 960

Éventuellement, il est également possible d'obtenir votre visa à votre arrivée à l'aéroport d'Addis Abeba

Assurance

ASSURANCES ANNULATION ET ASSISTANCE

Pour participer à nos voyages, vous devez impérativement être assuré en assistance-rapatriement et frais médicaux à l'étranger.

Votre agence locale vous encourage à prendre connaissance du contrat spécifique élaboré avec notre partenaire **CHAPKA ASSURANCES et AXA ASSISTANCE**.

Pour souscrire à une assurance, connaître les garanties et les tarifs, suivez le lien ci-dessous.

CAP EXPLORER : La solution d'assurance complète conçue pour vivre sereinement votre voyage !

Choisissez la formule qui vous correspond le mieux:

- Explorer' Multirisque
- Explorer' Annulation
- Explorer' Assistance
- Explorer' Complémentaire Carte Bancaire

Spécifiques à nos voyages, nous suggérons fortement d'y souscrire.

Si vous choisissez de souscrire à l'une de ces formules, la convention détaillant l'ensemble des garanties et les modalités de déclaration du sinistre sont disponibles sur le site Internet de l'assureur.

Votre agence locale en aura connaissance, mais seul le participant est responsable du respect des procédures de déclaration de tout sinistre. Le participant doit donc conserver cette convention avec lui pendant toute la durée de son voyage.